



ДЕПУТАТ
АРХАНГЕЛЬСКОГО ОБЛАСТНОГО СОБРАНИЯ ДЕПУТАТОВ
ВОСЬМОГО СОЗЫВА

ФРОЛОВ АЛЕКСАНДР МИХАЙЛОВИЧ

В.И. Ленина пл., 1, г. Архангельск, 163004, тел.: (8182) 28-62-76, факс: (8182) 20-03-43, e-mail: frolov@aosd.ru, http://www.aosd.ru

от _____ № _____
на № _____ от _____

Председателю Архангельского
областного Собрания депутатов

Прокопьевой Е.В.

Уважаемая Екатерина Владимировна!

В соответствии с пунктом 1 статьи 42 Устава Архангельской области вношу для рассмотрения на очередной сессии Архангельского областного Собрания депутатов проект постановления «Об одобрении предложения о присвоении наименования географическому объекту, расположенному на территории Архангельской области».

Докладчиком по указанному вопросу прошу определить председателя комитета Архангельского областного Собрания депутатов по законодательству и судебно-правовым вопросам Фролова Александра Михайловича.

В соответствии с пунктом 3 статьи 11.2 регламента Архангельского областного Собрания депутатов представляю следующие документы:

- 1) проект постановления Архангельского областного Собрания депутатов;
- 2) пояснительная записка к проекту постановления Архангельского областного Собрания депутатов;
- 3) финансово-экономическое обоснование проекта постановления Архангельского областного Собрания депутатов;
- 4) перечень нормативных правовых актов Архангельской области, отмены или изменения которых потребует принятие постановления Архангельского областного Собрания депутатов;
- 5) обоснование предлагаемого наименования географического объекта, расположенного на территории Архангельской области;
- 6) биографические справки о жизни и деятельности Фомина Петра Фомича, имя которого предлагается присвоить географическому объекту, расположенному на территории Архангельской области;
- 7) архивная справка;

Архангельское областное
Собрание депутатов
«12» _____ 20____
Вх. № _____

25.11

- 8) фрагмент листа топографической карты S-40-XXV-XXVI;
- 9) географические координаты (широта и долгота) географического объекта, расположенного на территории Архангельской области;
- 10) расчеты финансовых затрат, необходимых на реализацию предложения;
- 11) перечисленные в пунктах 1-10 документы на электронном носителе.



А.М. Фролов



АРХАНГЕЛЬСКОЕ ОБЛАСТНОЕ СОБРАНИЕ ДЕПУТАТОВ
ВОСЬМОГО СОЗЫВА (сессия)

ПОСТАНОВЛЕНИЕ

от 2024 года №

Об одобрении предложения о присвоении наименования географическому объекту, расположенному на территории Архангельской области

Рассмотрев предложение Чуркина С.Б. о присвоении наименования географическому объекту, расположенному на территории Архангельской области, руководствуясь частью 2 статьи 9 Федерального закона от 18 декабря 1997 года № 152-ФЗ «О наименованиях географических объектов» и пунктом 10 статьи 37.1 областного закона от 23 сентября 2009 года № 65-5-ОЗ «Об административно-территориальном устройстве Архангельской области», областное Собрание депутатов постановляет:

1. Одобрить предложение Чуркина С.Б. о присвоении географическому объекту – безымянной горе, расположенной на острове Южный архипелага Новая Земля на территории Архангельской области, с координатами 73°7,2' северной широты, 54°33,8' восточной долготы наименования «гора Фомина».

2. Направить настоящее постановление, предложение Чуркина С.Б. о присвоении наименования географическому объекту, расположенному на территории Архангельской области, и документы, обосновывающие указанное предложение, на экспертизу в Федеральную службу государственной регистрации, кадастра и картографии.

3. Настоящее постановление вступает в силу со дня его официального опубликования.

Председатель областного
Собрания депутатов

Е.В. Прокопьева

Пояснительная записка

к проекту постановления Архангельского областного Собрания депутатов «Об одобрении предложения о присвоении наименования географическому объекту, расположенному на территории Архангельской области»

Проект постановления Архангельского областного Собрания депутатов «Об одобрении предложения о присвоении наименования географическому объекту, расположенному на территории Архангельской области» (далее соответственно – проект постановления, областное Собрание) разработан в соответствии со статьей 9 Федерального закона от 18 декабря 1997 года № 152-ФЗ «О наименованиях географических объектов», статьей 37.1 областного закона от 23 сентября 2009 года № 65-5-ОЗ «Об административно-территориальном устройстве Архангельской области» (далее – областной закон № 65-5-ОЗ).

В областное Собрание поступило предложение Чуркина Сергея Борисовича о присвоении наименования географическому объекту (вх. от 10 июня 2024 года № 02-25/119), внесенное в соответствии с пунктом 2 статьи 37.1 областного закона № 65-5-ОЗ в форме обращения гражданина Российской Федерации, соответствующего требованиям к письменному обращению граждан, установленным статьей 7 Федерального закона от 2 мая 2006 года № 59-ФЗ «О порядке рассмотрения обращений граждан Российской Федерации» (далее – Предложение).

В Предложении содержится просьба о присвоении безымянному географическому объекту (гора с отметкой 1291 м), расположенному на острове Южный архипелага Новая Земля, с координатами 73°7,2' северной широты и 54°33,8' восточной долготы, наименования «гора Фомина».

В обосновании инициатором указывается, что безымянному географическому объекту предлагается присвоить наименование «гора Фомина» в связи с 70-летним юбилеем создания Центрального полигона Российской Федерации, в целях увековечения памяти инженера-вице-адмирала Фомина Петра Фомича, стоявшего у истоков создания полигона на Новой Земле и ЦНИЛ № 14 ВМФ, руководителя испытаний ядерных зарядов на Новой Земле и последующего внедрения ядерных зарядов на флотах.

Частью 2 статьи 7 Федерального закона от 18 декабря 1997 года № 152-ФЗ «О наименованиях географических объектов» определено, что имена выдающихся государственных и общественных деятелей, представителей науки и культуры и других имеющих заслуги перед государством лиц посмертно могут присваиваться географическим объектам, которые не имеют наименований.

К Предложению прилагаются краткая и подробная биографические справки о жизни и деятельности Фомина Петра Фомича, имя которого предлагается присвоить безымянному географическому объекту (гора с отметкой 1291 м), а также копия архивной справки от 20 февраля 2024 года № 1/3256, представленной федеральным государственным казенным учреждением «Центральный архив Министерства обороны Российской Федерации».

4

Федерации», подтверждающей награждение Фомина Петра Фомича государственными наградами СССР.

Кроме того, к Предложению прилагаются: копия листа топографической карты S-40-XXV-XXVI, масштаба 1:200000; сведения о географических координатах ($73^{\circ}7,2'$ северной широты и $54^{\circ}33,8'$ восточной долготы); сведения об отсутствии финансовых затрат, необходимых на реализацию Предложения, в связи с расположением географического объекта в редко посещаемых районах острова Южный архипелага Новая Земля.

Решением комитета областного Собрания по законодательству и судебным правовым вопросам от 17 июня 2024 года Предложение было возвращено инициатору внесения на доработку в связи с отсутствием в комплекте документов сведений о факте открытия или выделения, изучения, освоения природного географического объекта.

Наличие обозначенного документа является обязательным условием для рассмотрения областным Собранием Предложения в порядке, установленном статьей 37.1 областного закона № 65-5-ОЗ, а также для получения положительного экспертного заключения Росреестра на Предложение.

В соответствии с рекомендациями, изложенными в вышеуказанном решении, инициатором Предложения проведены дополнительные исследования по вопросу выявления сведений о факте открытия или выделения, изучения, освоения природного географического объекта, и на рассмотрение областного Собрания внесено доработанное Предложение (вх. от 5 августа 2024 года № 02-25/170).

А именно, представлены сведения о факте выявления безымянной горы с координатами $73^{\circ}7,2'$ северной широты и $54^{\circ}33,8'$ восточной долготы по результатам стереотопографической съемки в 1952 году и нанесения её на топографическую карту масштаба 1:100 000 (1954 год издания) по результатам указанной съемки.

Факты экспедиционных исследований указанного географического объекта не выявлены, что подтверждается приложенными в составе доработанного Предложения копиями документов.

По состоянию на 21 октября 2024 года в реестре зарегистрированных в автоматизированном государственном каталоге географических наименований объектов Архангельской области географический объект с координатами $73^{\circ}7,2'$ северной широты и $54^{\circ}33,8'$ восточной долготы, расположенный на острове Южный архипелага Новая Земля, отсутствует.

Решением комитета областного Собрания по законодательству и судебным правовым вопросам от 23 сентября 2024 года доработанное Предложение признано соответствующим требованиям пунктов 1 – 3 статьи 37.1 областного закона № 65-5-ОЗ.

Согласно подпункту 1 пункта 5 статьи 37.1 областного закона № 65-5-ОЗ направлено обращение областного Собрания в адрес Губернатора Архангельской области о представлении заключения относительно поступившего Предложения (исх. от 27 сентября 2024 года № 02-13/210).

5

18 октября 2024 года поступило заключение Губернатора Архангельской области Цыбульского А.В. (исх. № 02-20/360), в котором содержится информация о соответствии Предложения и приложенных к нему документов пункту 3 статьи 37.1 областного закона № 65-5-ОЗ, что предусматривает возможность рассмотрения Предложения на сессии областного Собрания.

В целях информирования населения согласно подпункту 2 пункта 5 статьи 37.1 областного закона № 65-5-ОЗ на официальном сайте областного Собрания в информационно-телекоммуникационной сети «Интернет» в разделе «Анонсы» 27 сентября 2024 года размещено извещение о поступившем Предложении и необходимых финансовых затратах на его реализацию, а также о возможности направления предложений граждан для выявления мнения населения.

Предельный срок направления гражданами мотивированного мнения о согласии или несогласии с Предложением был установлен в указанном извещении до 29 октября 2024 года (не менее 30 календарных дней со дня размещения такого извещения).

За период с 27 сентября 2024 года по 29 октября 2024 года в областное Собрание поступило и зарегистрировано 8 обращений граждан, касающихся выражения мнения относительно внесенного Предложения. Все 8 обращений граждан направлены в форме электронного документа через электронные каналы связи (электронную почту или интернет-приемную, размещенную на официальном сайте областного Собрания в информационно-телекоммуникационной сети «Интернет» www.aosd.ru) и не содержат информацию об адресе регистрации или месте проживания обратившихся граждан. При этом два обращения не соответствуют требованиям статьи 7 Федерального закона от 2 мая 2006 года № 59-ФЗ «О порядке рассмотрения обращений граждан Российской Федерации» (без указания фамилии или имени заявителя).

Таким образом, из 8 граждан, принявших участие в выявлении мнения населения о Предложении, «за» поддержку Предложения высказались все 8 граждан. Обращения граждан «против» поддержки Предложения за период с 27 сентября 2024 года по 29 октября 2024 года в областное Собрание не поступали.

Помимо размещения извещения о Предложении на официальном сайте областного Собрания в информационно-телекоммуникационной сети «Интернет» обеспечено выявление мнения населения о поступившем Предложении путем проведения опроса на странице областного Собрания в социальной сети «ВКонтакте» по адресу <https://vk.com/club186881769> (не является официальным источником информации о деятельности областного Собрания и официальным источником опубликования нормативных правовых актов).

В результате проведения опроса о выражении позиции относительно Предложения за период с 30 сентября 2024 года по 29 октября 2024 года установлено, что из 72 человек, принявших участие в указанном опросе, «за»

Предложение высказались 68 человек или 94,4 процента опрошенных, «против» Предложения – 4 человека или 5,6 процента опрошенных.

Руководствуясь положениями пункта 6 статьи 37.1 областного закона № 65-5-ОЗ и принимая во внимание расположение безымянного географического объекта с координатами 73°7,2' северной широты и 54°33,8' восточной долготы на территории городского округа Архангельской области «Новая Земля», в целях выявления мнения населения и возможных финансовых затрат муниципального бюджета на реализацию Предложения 1 октября 2024 года направлен запрос областного Собрания в адрес Совета депутатов муниципального образования городской округ «Новая Земля» о представлении решения об одобрении (отклонении) поступившего Предложения.

Решением Совета депутатов муниципального образования городского округа «Новая Земля» от 10 октября 2024 года № 124/06-01 Предложение поддержано.

Письмом Совета депутатов муниципального образования городского округа «Новая Земля» от 14 октября 2024 года № 1/01-11/203 подтверждается отсутствие финансовых затрат из местного бюджета на реализацию Предложения.

В связи со стратегической значимостью территории архипелага Новая Земля и в целях выявления возможных финансовых затрат федерального бюджета на его реализацию 1 октября 2024 года направлены обращения областного Собрания в адрес Министерства обороны Российской Федерации, РУФСБ России по Архангельской области, Государственной корпорации по атомной энергии «Росатом».

Письмом от 16 октября 2024 года № 82/19-2801 от РУФСБ России по Архангельской области сообщается об отсутствии возражений на Предложение.

На текущую дату ответы от Министерства обороны Российской Федерации и Государственной корпорации по атомной энергии «Росатом» не поступили.

Также в поддержку Предложения в адрес областного Собрания поступило обращение председателя общественной организации «Союз новоземельцев г. Шарьи Костромской области» Кокоулина Ю.В.

В целях обобщения полученной информации и установления результатов выявления мнения населения о Предложении комитетом областного Собрания по законодательству и судебно-правовым вопросам планируется проведение заседания 14 ноября 2024 года при условии поступления отзывать от Министерства обороны Российской Федерации и Государственной корпорации по атомной энергии «Росатом».

Проектом постановления предлагается одобрить предложение Чуркина Сергея Борисовича о присвоении географическому объекту, расположенному на острове Южный архипелага Новая Земля, находящегося в границах Архангельской области, наименования «гора Фомина» и направить его на экспертизу в Росреестр.

7

Проектом предусматривается, что его положения вступают в силу со дня официального опубликования.

Депутат областного
Собрания депутатов



А.М. Фролов



**Финансово-экономическое обоснование
проекта постановления Архангельского областного
Собрания депутатов «Об одобрении предложения о присвоении
наименования географическому объекту, расположенному на территории
Архангельской области»**

Принятие проекта постановления Архангельского областного Собрания депутатов «Об одобрении предложения о присвоении наименования географическому объекту, расположенному на территории Архангельской области» не повлечет дополнительные расходы федерального, областного и местного бюджетов, а также не повлечет изменений финансово-бюджетных обязательств Архангельской области.

В случае принятия распоряжения Правительства Российской Федерации по вопросу присвоения наименования географическому объекту, расположенному на территории Архангельской области, дополнительных финансовых затрат федерального, областного и местного бюджетов не возникнет в связи с расположением географического объекта в редко посещаемых районах острова Южный архипелага Новая Земля.

Депутат областного
Собрания депутатов



А.М. Фролов



**Перечень
нормативных правовых актов Архангельской области,
отмены или изменения которых потребует принятие
постановления Архангельского областного Собрания депутатов
«Об одобрении предложения о присвоении наименования географическому
объекту, расположенному на территории Архангельской области»**

Принятие постановления Архангельского областного Собрания депутатов «Об одобрении предложения о присвоении наименования географическому объекту, расположенному на территории Архангельской области» не потребует отмены или изменения нормативных правовых актов Архангельской области.

Депутат областного
Собрания депутатов

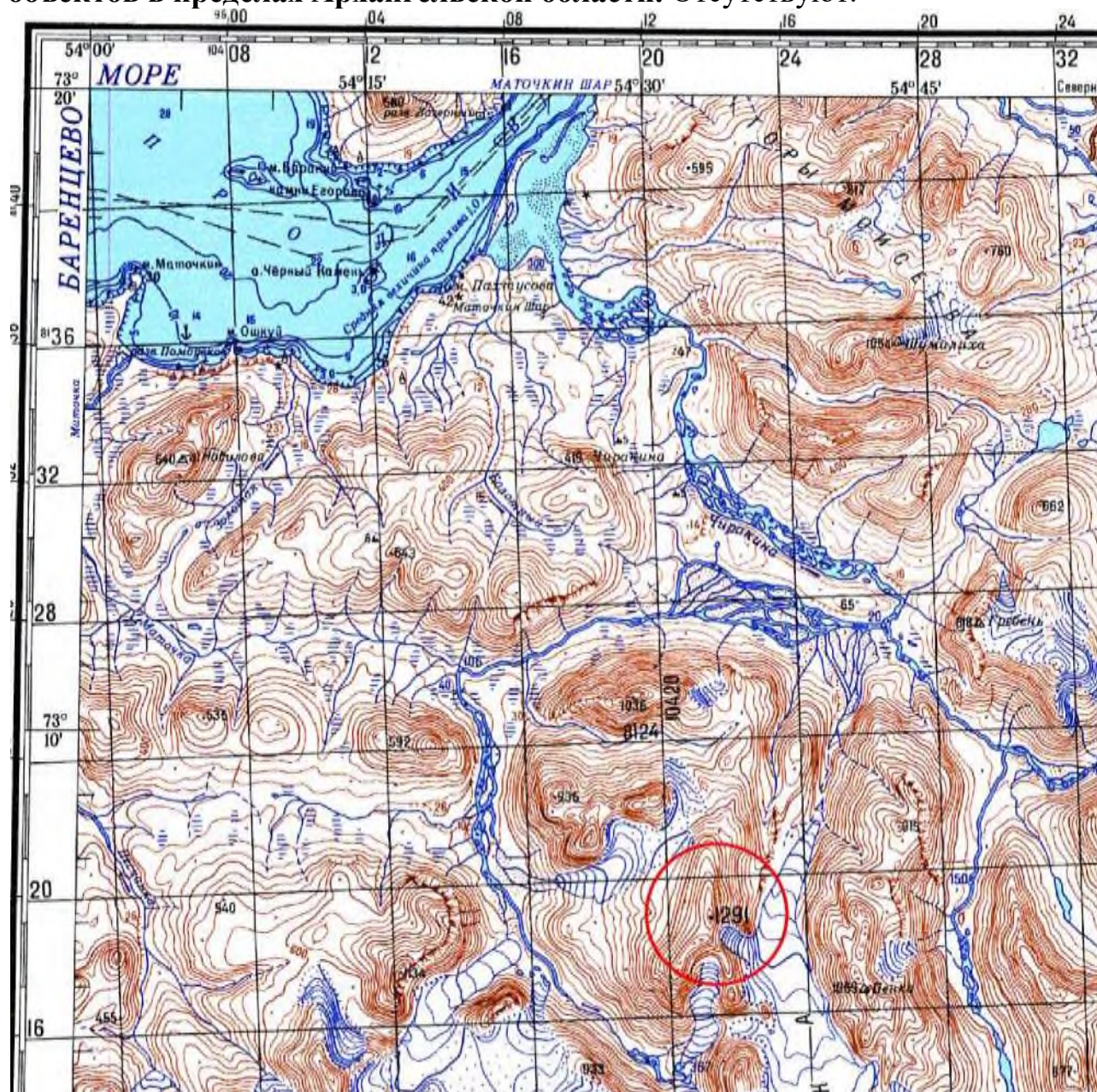


А.М. Фролов

Обоснование предлагаемого наименования географического объекта, расположенного на территории Архангельской области

I. Общие сведения об объекте.

1. Род объекта. Гора.
2. Местоположение объекта. Южный остров архипелага Новая Земля. Географические координаты центра географического объекта: $73^{\circ}7,2'$ северной широты, $54^{\circ}33,8'$ восточной долготы.
3. Существующее название. Название отсутствует. Отметка 1291 м.
4. Предлагаемое название. Гора Фомина.
5. Сведения о наличии одноименных однородных географических объектов в пределах Архангельской области. Отсутствуют.



Илл. 1. Фрагмент топографической карты острова Южный архипелага Новая Земля масштаба 1:200000. Красной окружностью выделен объект.



II. Сведения о факте открытия или выделения, изучения, освоения объекта

Проведенное исследование вместе с полученными из Института географии Российской академии наук, Санкт-Петербургского филиала архива Российской академии наук, Государственного архива Архангельской области, а также Архангельского регионального отделения Русского географического общества материалами позволяет сделать следующие выводы:

1. Сведений о факте открытия или выделения, изучения, освоения горы с координатами центра $73^{\circ}7,2'$ северной широты, $54^{\circ}33,8'$ восточной долготы в исторической и справочной литературе не выявлено.

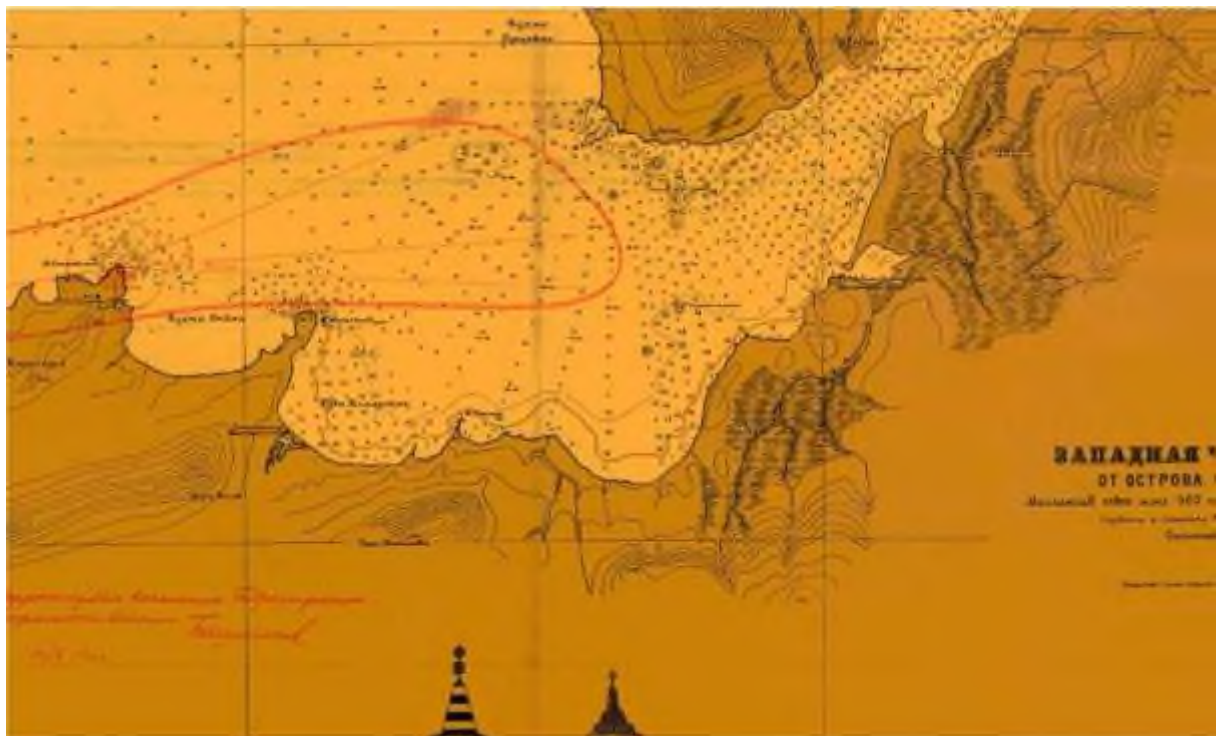
Район расположения предлагаемой к наименованию горы не был охвачен известными экспедиционными исследованиями XVIII-XX веков. Подтверждением этого является отсутствие каких-либо топонимов в нем на известных картах Новой Земли до 1954 года (Илл.2-6).



Илл.2. Фрагмент карты «Карта пролива имянуемаго Маточкин Шар сочиненой с описий учиненой в 1768-м и 769-м годах штурманом Розмысловым». Исторический архив Эстонии. Архивный шифр: ЕАА.1414.2.43 sheet 52.



Илл.3. Фрагмент карты «План Маточкина Шара и губы Серебрянки». Изд. 1889 г. Архив ЦКП ВМФ.



Илл.4. Фрагмент карты «Западная часть Маточкина Шара от острова Панькова до мыса Хрящевого». Изд. 1930 г. Архив ЦКП ВМФ.



Илл.5. Фрагмент карты «Маточкин Шар». Изд. 1930 г. СПбФ АРАН. Ф.75, оп.4, д.43, л.10.



Илл.6. Фрагмент карты «Бланковая карта СССР» 1:2500000 1946 года под редакцией И.П. Заруцкой.

2. Впервые предлагаемая к наименованию гора была отмечена, как безымянная командная высота с отметкой 1342 м на листе S-40-97.98 (Лагерный) топографической карты масштаба 1:100000, изданном в 1954 году Главным управлением геодезии и картографии МВД СССР по результатам стереотопографической съемки 1952 года (Илл.7).


Таким образом, временем выявления объекта, предлагаемого к переименованию, возможно считать 1954 год.



Илл.7. Фрагмент листа S-40-97.98 (Лагерный) топографической карты масштаба 1:100000, изданном в 1954 году. Красной окружностью выделен объект.

В ходе последующих геодезических измерений абсолютная высота горы была уточнена, и на современных топографических картах она имеет отметку 1291 м. (Илл.1).

3. Ввиду труднодоступности района предлагаемой к наименованию горы (расположена вблизи пролива Маточкин Шар, возвышаясь над долиной реки Чиракина) и вероятного отсутствия необходимости непосредственных полевых исследований на ней, вполне возможно считать её не изученной и, определенно, безымянной.



Илл. 8. Безымянная гора (отм.1291). 2021 год. Фото С.Чуркина.

4. Ввиду того, что присвоение наименования вершине, расположенной в труднодоступном и редко посещаемом районе острова Южный архипелага Новая Земля, не потребует финансовых затрат, необходимость в соответствующем финансовом обосновании отпадает.

III. Предложение.

В соответствии с пунктом 2 статьи 7 Федерального закона от 18 декабря 1999 года №152-ФЗ «О наименованиях географических объектов» «имена выдающихся государственных и общественных деятелей, представителей науки и культуры и других имеющих заслуги перед государством лиц посмертно могут присваиваться географическим объектам, которые не имеют наименований».

Как следует из биографии инженера-вице-адмирала Фомина Петра Фомича, а также перечня государственных наград, которыми отмечены

его заслуги перед государством, присвоение безымянной горе наименования «гора Фомина» на архипелаге Новая Земля – объекте приложения его многолетних усилий в деле поддержания обороноспособности страны в полной мере отвечает требованиям Федерального закона от 18 декабря 1999 года №152-ФЗ «О наименованиях географических объектов».

С целью увековечения памяти инженера-вице-адмирала Фомина Петра Фомича, принимая во внимание 70-летний юбилей Центрального полигона Российской Федерации, к созданию которого он имел непосредственное отношение, с учетом изложенного в обосновании, а также руководствуясь пунктом 1 статьи 37.1 областного закона от 23 сентября 2009 года № 65-5-ОЗ «Об административно-территориальном устройстве Архангельской области» предлагается на территории Архангельской области на острове Южный архипелага Новая Земля присвоить безымянной горе (отметка 1291) наименование «гора Фомина». Координаты – 73°7,2' северной широты, 54°33,8' восточной долготы.

Депутат областного
Собрания депутатов



А.М. Фролов



**Биографические справки о жизни и деятельности Фомина Петра Фомича,
имя которого предлагается присвоить географическому объекту,
расположенному на территории Архангельской области**

1. Краткая биография из справочника А.В.Карпенко, Н.И.Шумков «Морские комплексы с баллистическими ракетами», - СПб. - Москва, 2009 г.

«Петр Фомич Фомин. Деятель сов. ВМФ, вице-адмирал (1958). Награжден 3 орденами Ленина, 2 орденами Красного Знамени, орденами Трудового Красного Знамени, Отеч. войны 1-й степени, Красной Звезды.

Родился в 1903 г. В ВМФ с 1922 г. В 1929 г. окончил Военно-морское инженерное училище им. Ф. Э. Дзержинского, а в 1938 г. Военно-морскую академию. Плавал на эскадренном миноносце «Сталин» и на Красно знаменном линейном корабле «Октябрьская революция», служил военпредом на судостроительных заводах Николаева и Севастополя (1929—1931), был помощником начальника кораблестроительного отдела Управления кораблестроения ВМФ (1931-1935), уполномоченным Управления кораблестроения в Комсомольске-на-Амуре и в Николаеве (1938-1946), членом и заместителем начальника Научно-технического комитета ВМФ (1946-1949). С дек. 1949 г. начальник отдела при Главкомандующем ВМФ, а затем начальник 6-го управления ВМФ. При его участии создан полигон на Новой Земле и ЦНИЛ №14 ВМФ. Под его руководством формировался комплекс частей, обеспечивающих весь цикл работ с ядерным оружием ВМФ. Один из руководителей испытаний ядерных зарядов на Новой Земле (1955-1965) и внедрения их на флотах. Умер в 1976 г.».

2. Подробная биография по материалам книги Е.А. Шитикова «Первый "Атомный" адмирал» (URL: https://elib.biblioatom.ru/text/shitikov_pervyyu-atomnyu-admiral_1996/p126/).

Петр Фомич Фомин родился 5 января 1904 года (по новому стилю) в деревне Терехово, Тверской губернии (ныне Бежецкого района, Тверской области) в многодетной крестьянской семье.

В 1918 году уехал в Петроград, где случайно оказался в чужой профессорской семье, которая его приняла и обучила грамоте. В 1919 году добровольцем ушёл на Гражданскую войну. Был ранен и демобилизован.

В 1922 году Фомин во время первой комсомольской мобилизации добровольно поступил на службу во флот. Был прикомандирован к Военно-морскому подготовительному училищу для подготовки к поступлению в высшее учебное заведение флота. В 1924 году поступил на кораблестроительное отделение Морского инженерного училища. Во время учебной практики плавал на эскадренном миноносце «Сталин» и на линейном корабле «Октябрьская революция». В 1929 году, после окончания училища, корабельный инженер П. Ф. Фомин был направлен военпредом в Комиссию наблюдения за постройкой и ремонтом кораблей Черноморского флота в Николаеве. Позже, на Севастопольском судостроительном заводе стал старшим военпредом.

18



Рисунок 1. Фомин Петр Фомич

В марте 1931 года был переведён в Москву и назначен помощником начальника кораблестроительного отдела Управления кораблестроения ВМФ, одновременно исполнял должность старшего военпреда по группе московских заводов и ЦАГИ, выполнявших заказы флота. В 1935 году поступил на факультет военного кораблестроения Военно-морской академии им. К. Е. Ворошилова. В 1938 году, после окончания академии, инженер-кораблестроитель Фомин был направлен Уполномоченным Управления кораблестроения ВМФ в Комсомольск-на-Амуре, где принимал активное участие в строительстве кораблей и подводных лодок для Тихоокеанского флота.

В 1944 году Фомин после освобождения Николаева от немецких захватчиков назначен туда Уполномоченным Управления кораблестроения.

Ему была поставлена задача в короткие сроки восстановить николаевские судостроительные заводы имени А. Марти и имени 61 коммунара, начать ремонт и строительство новых кораблей.

В марте 1946 года П. Ф. Фомина переводят в Москву членом Научно-технического комитета ВМФ. Вскоре он становится начальником Кораблестроительной секции, а затем заместителем начальника НТК ВМФ.

После испытания первой атомной бомбы в СССР, которое состоялось 29 августа 1949 года, было решено создать специальный отдел в Военно-морском флоте. Отдел был необходим для обеспечения разработки атомного оружия для флота, способов его применения в боевых действиях на море, а также защиты объектов флота от атомного оружия противника. В декабре 1949 года капитан 1 ранга Фомин был назначен первым начальником этого нового атомного отдела (6-й отдел) при Главнокомандующем ВМФ. 27 января 1951 года Фомину было присвоено звание контр-адмирала. С 22 февраля 1950 года по 15 марта 1953 года 6-й отдел подчинялся Военно-морскому министру СССР.

С 1953 года 6-й отдел ВМФ был подключён к проектированию первой атомной подводной лодки СССР, а с 1954 года Фомин возглавил общее руководство над всеми работами по объекту 627 и комплектование строящейся подводной лодки личным составом. 5 апреля 1954 года отдел был преобразован в 6-е Управление ВМФ, Фомин стал его первым начальником.

При активном участии П. Ф. Фомина в соответствии с Постановлением Совета Министров СССР № 1660—750 от 10.08.54 была создана Центральная научно-исследовательская лаборатория № 14 ВМФ, преобразованная в апреле 1955 года в Центральный научно-исследовательский институт ВМФ (в настоящее время НИЦ БТС МО РФ).

17 сентября 1954 года на Новой Земле был открыт советский ядерный полигон. 13 апреля 1955 года Постановлением Совета Министров СССР Военно-Морскому Флоту было поручено провести испытания ядерных зарядов и кораблей на Новой Земле. Ответственность за подготовку и проведение испытаний возложили на Адмирала Флота Советского Союза Н. Г. Кузнецова и контр-адмирала П. Ф. Фомина.

В апреле 1956 года Фомин возглавил Специальную Северную экспедицию по выбору и оборудованию боевого поля на Новой Земле для испытаний сверхмощных ядерных зарядов, а также зарядов малой мощности.

П. Ф. Фомин принимал участие во всех ответственных испытаниях, включая подрыв самой мощной в мире 50-ти мегатонной бомбы, боевые стрельбы баллистическими ракетами, крылатой ракетой и торпедами нескольких типов.

18 февраля 1958 года Фомину было присвоено воинское звание вице-адмирал.

Умер Фомин Пётр Фомич 15 января 1976 года.

Депутат областного
Собрания депутатов



А.М. Фролов





МИНИСТЕРСТВО ОБОРОНЫ
РОССИЙСКОЙ ФЕДЕРАЦИИ
(МИНОБОРОНЫ РОССИИ)

ФЕДЕРАЛЬНОЕ ГОСУДАРСТВЕННОЕ
КАЗЕННОЕ УЧРЕЖДЕНИЕ
«ЦЕНТРАЛЬНЫЙ АРХИВ
МИНИСТЕРСТВА ОБОРОНЫ
РОССИЙСКОЙ ФЕДЕРАЦИИ»

г. Подольск, Московская обл., 142100
«А.О.» 2027 г. № 1 / 3256
На № _____

При ответе ссылайтесь на наш номер и дату

АРХИВНАЯ СПРАВКА

В картотеке учета награжденных значится:

«Инженер-вице-адмирал ФОМИН Петр Фомич, 1903 г.р., уроженец
Псковской губернии.

В Советской Армии с 1919 г.

Место службы и занимаемая должность в момент награждения:
в/ч 31100, командир части, г. Москва, ВМФ.

Место службы и занимаемая должность в настоящее время: г. Москва
ВМФ, командир в/ч 31100.

Домашний адрес награжденного: г. Москва, Ленинский проспект,
21 кв. 28.

Награжден:

орденом Красной звезды № 130460 Указом Президиума Верховного
Совета СССР от 17.06.1942 г.;

орденом Красного Знамени № 147878 Указом Президиума Верховного
Совета СССР от 03.11.1944 г.;

орденом Отечественной войны I степени № 200072 Указом Президиума
Верховного Совета СССР от 08.07.1945 г.;

орденом Ленина № 52505 Указом Президиума Верховного Совета СССР
от 30.04.1947 г.;

орденом Красного Знамени № 222883 Указом Президиума Верховного
Совета СССР от 08.12.1951 г.;

орденом Красного Знамени № 21232² Указом Президиума Верховного
Совета СССР от 27.12.1951 г.;

орденом Ленина № 300651 Указом Президиума Верховного Совета
СССР от 10.11.1958 г.;

орденом Ленина № 322020 Указом Президиума Верховного Совета
СССР от 07.03.1962 г.».

Основание: ЦА МО, картотека учета награжденных.


Указы Президиума Совета СССР от 17 июня 1942 г., от 03 апреля 1947 г.,
от 08 декабря 1951 г. на хранение в ЦА МО не поступали.

Наградные листы к Указу Президиума Верховного Совета СССР от 30 апреля 1947 г., к Указу Президиума Верховного Совета СССР № 215/482 от 27 декабря 1951 г., к Указу Президиума Верховного Совета СССР от 10 ноября 1958 г., к Указу Президиума Верховного Совета СССР от 07 марта 1962 г. на хранение в ЦА МО не поступали.

Личных дел вице-адмирала Воцинина А.А., вице-адмирала Золотухина Г.Е., контр-адмирала Чиркова С.И., капитана 1 ранга Графова Ю.В., капитана 1 ранга Ралкина В.А., капитана 1 ранга Александрова А.Г. на хранении в ЦА МО не имеется.

Приложение: МНИ CD-R, уч. № 10-294-81нс в 1 экз.,
(156 файлов jpg, docx; 128 Мб).

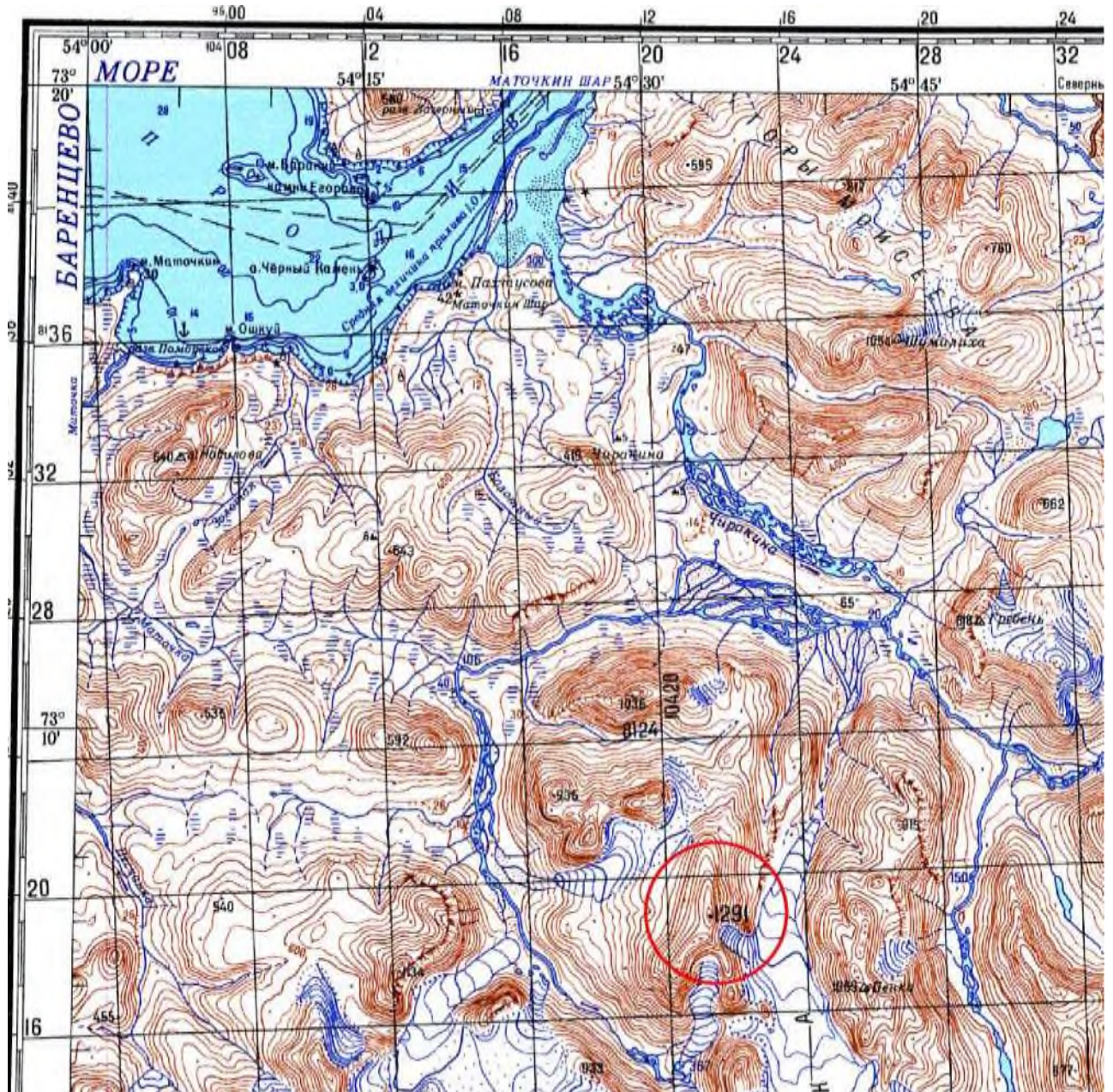
Начальник Центрального архива



О.Панков



Фрагмент листа топографической карты S-40-XXV-XXVI



Фрагмент топографической карты острова Южный архипелага Новая Земля масштаба 1:200000. Красной окружностью выделен объект.

Депутат областного
Собрания депутатов

А.М. Фролов

**Географические координаты (широта и долгота)
географического объекта, расположенного
на территории Архангельской области**

Предлагаемое наименование географического объекта	Тип объекта	Географические координаты	
		Широта	Долгота
Фомина	гора	73°7,2' северной широты	54°33,8' восточной долготы

Депутат областного
Собрания депутатов



А.М. Фролов

Расчеты финансовых затрат, необходимых на реализацию предложения

Реализация предложения Чуркина С.Б. о присвоении наименования географическому объекту, расположенному на территории Архангельской области не повлечет дополнительные расходы федерального, областного и местного бюджетов, а также не повлечет изменений финансово-бюджетных обязательств Архангельской области.

В случае принятия распоряжения Правительства Российской Федерации по вопросу присвоения наименования географическому объекту, расположенному на территории острова Южный архипелага Новая Земля, находящегося в границах Архангельской области, дополнительных финансовых затрат федерального, областного и местного бюджетов не возникнет в связи с расположением географического объекта в редко посещаемых районах острова Южный архипелага Новая Земля.

Депутат областного
Собрания депутатов



А.М. Фролов



**АРХАНГЕЛЬСКОЕ ОБЛАСТНОЕ СОБРАНИЕ ДЕПУТАТОВ
ВОСЬМОГО СОЗЫВА**

АППАРАТ

ПРАВОВОЕ УПРАВЛЕНИЕ

В.И. Ленина пл., 1, г. Архангельск, 163004, тел.: (8182) 21-56-95, факс: (8182) 20-03-43, e-mail: duma@aosd.ru, <http://www.aosd.ru>

от _____ № _____
на № пп8/157 от 12.11.2024

ЗАКЛЮЧЕНИЕ

**на проект постановления Архангельского областного Собрания депутатов
№ пп8/157 «Об одобрении предложения о присвоении наименования
географическому объекту, расположенному на территории
Архангельской области»**

Правовое управление, осуществив правовую экспертизу проекта постановления Архангельского областного Собрания депутатов № пп8/157 «Об одобрении предложения о присвоении наименования географическому объекту, расположенному на территории Архангельской области» (далее – Проект), внесенного депутатом Архангельского областного Собрания депутатов (далее – областное Собрание) Фроловым А.М., приходит к следующим выводам.

1. Проект внесен уполномоченным субъектом права законодательной инициативы в соответствии со статьей 42 Устава Архангельской области, статьей 11.2 регламента Архангельского областного Собрания депутатов (далее – Регламент).

Согласно частям 1 и 2 статьи 9 Федерального закона от 18 декабря 1997 года № 152-ФЗ «О наименованиях географических объектов» (далее – Федеральный закон № 152-ФЗ) предложения о присвоении наименований географическим объектам могут вноситься, в том числе гражданами Российской Федерации. Такие предложения, документы, обосновывающие их, и расчеты необходимых затрат направляются в законодательные (представительные) органы государственной власти субъектов Российской Федерации, на территориях которых расположены такие географические объекты.

Указанный в Проекте географический объект (безымянная гора с отметкой 1291 м) не относится к разряду связанных с перечнем исключительных случаев, когда органы государственной власти субъектов Российской Федерации не вправе рассматривать предложения о присвоении наименований географическим объектам (часть 2 статьи 9 Федерального закона № 152-ФЗ).

2. Проект и прилагаемые к нему документы проверены на соответствие положениям Федерального закона № 152-ФЗ, областного закона от 23 сентября 2009 года № 65-5-ОЗ «Об административно-территориальном устройстве Архангельской области» (далее – областной закон № 65-5-ОЗ), Порядка осуществления экспертизы предложений о присвоении наименований

Архангельское областное
Собрание депутатов
«13» _____ 2024
Вх. № 01-02/1519

географическим объектам и о переименовании географических объектов, а также выдачи заключений на указанные предложения, утвержденного приказом Федеральной службы государственной регистрации, кадастра и картографии от 3 декабря 2021 года № П/0570 (далее – Порядок № П/0570), Регламента.

2.1. По составу приложенных к внесенному Проекту документов требования пункта 3 статьи 11.2 Регламента, пункта 3 статьи 37.1 областного закона № 65-5-ОЗ, пункта 4 Порядка № П/0570 соблюдены.

2.2. Проект разработан в связи с повторным поступлением 5 августа 2024 года в областное Собрание предложения (письменного обращения) Чуркина С.Б., отвечающего требованиям к письменному обращению граждан, установленным статьей 7 Федерального закона от 02 мая 2006 года № 59-ФЗ «О порядке рассмотрения обращений граждан Российской Федерации», что согласуется с пунктом 2 статьи 37.1 областного закона № 65-5-ОЗ (если такие предложения направляются гражданами Российской Федерации).

2.3. Проектом предлагается:

- одобрить предложение Чуркина С.Б. о присвоении географическому объекту – безымянной горе, расположенной на острове Южный архипелага Новая Земля на территории Архангельской области, с координатами 73°7,2' северной широты, 54°33,8' восточной долготы наименования «гора Фомина» (далее – Гора);

- направить такое предложение с необходимыми документами в Федеральную службу государственной регистрации, кадастра и картографии.

2.4. Согласно абзацу 2 части 2 статьи 7 Федерального закона № 152-ФЗ географическим объектам могут присваиваться имена лиц, непосредственно принимавших участие в открытии, изучении, освоении или основании географических объектов. Имена выдающихся государственных и общественных деятелей, представителей науки и культуры и других имеющих заслуги перед государством лиц посмертно могут присваиваться географическим объектам, которые не имеют наименований.

Документальное подтверждение факта открытия или выделения, изучения, освоения Горы отсутствует, данный природный географический объект является безымянным.

Гора в реестре зарегистрированных в автоматизированном государственном каталоге географических названий объектов Архангельской области не значится, однородных Горе географических объектов в пределах Архангельской области не имеется.

Предложение о присвоении наименования Горе (в честь Фомина П.Ф.) обусловлено выдающимися заслугами перед государством инженера-вице-адмирала ВМФ СССР Фомина П.Ф., при активном участии которого в августе 1954 года создана Центральная научно-исследовательская лаборатория № 14 ВМФ, ответственного за подготовку и проведение испытания ядерных зарядов на открытом в сентябре 1954 года на Новой Земле советском ядерном полигоне (в текущем году исполнилось 70 лет ныне Центральному полигону Российской Федерации). Заслуги Фомина П.Ф. перед государством отмечены государственными наградами СССР.

Решением Совета депутатов муниципального образования городского округа «Новая земля» от 14 октября 2024 года № 124/06-01 предложение Чуркина С.Б. о присвоении наименования Горе поддержано.

Прилагаемые к Проекту документы подтверждают приведенные обстоятельства.

27

3. Согласно финансово-экономическому обоснованию к Проекту принятие Проекта не повлечет дополнительные расходы федерального, областного и местного бюджетов.

Сведения, опровергающие вышеизложенное, на правовую экспертизу не представлены.

4. Кроме того, в соответствии с частью 2 статьи 9 Федерального закона № 152-ФЗ законодательные (представительные) органы государственной власти субъектов Российской Федерации рассматривают предложения о присвоении наименований географическим объектам, информируют население соответствующих территорий о необходимых затратах и выявляют его мнение об указанных предложениях в порядке, установленном законами субъектов Российской Федерации.

Предложения (в случае одобрения законодательными (представительными) органами государственной власти субъектов Российской Федерации), документы, обосновывающие указанные предложения, и расчеты необходимых затрат направляются законодательными (представительными) органами государственной власти субъектов Российской Федерации на экспертизу в уполномоченный федеральный орган исполнительной власти.

Согласно пункту 11 статьи 37.1 областного закона № 65-5-ОЗ областное Собрание осуществляет рассмотрение предложений не позднее 90 календарных дней со дня их поступления в областное Собрание. Если предложения поступили в областное Собрание в период парламентских каникул или в месяце, предшествующем парламентским каникулам, то указанный срок исчисляется со дня, следующего за днем истечения срока парламентских каникул.

Процедура участия органов государственной власти Архангельской области в деятельности по присвоению наименования Горе, регламентированная в частности пунктами 4 – 6, 8 и 9 статьи 5 областного закона № 65-5-ОЗ, до рассмотрения областным Собранием предусмотренного Проектом предложения Чуркина С.Б. о присвоении наименования указанному географическому объекту соблюдена.

5. При проведении антикоррупционной экспертизы коррупциогенных факторов не выявлено.

Замечаний правового характера нет.

Принятие Проекта находится в пределах полномочий областного Собрания.

Правовое управление полагает возможным рассмотрение Проекта с учетом настоящего заключения.

Начальник

Д.О. Котов





**АРХАНГЕЛЬСКОЕ ОБЛАСТНОЕ СОБРАНИЕ ДЕПУТАТОВ
ВОСЬМОГО СОЗЫВА**

АППАРАТ

ПРАВОВОЕ УПРАВЛЕНИЕ

В.И. Ленина пл., 1, г. Архангельск, 163004, тел.: (8182) 21-56-95, факс: (8182) 20-03-43, e-mail: duma@aosd.ru, <http://www.aosd.ru>

от 13.11.2024 № _____
на № пп8/157 от 12.11.2024

РЕДАКЦИОННОЕ ЗАКЛЮЧЕНИЕ
на проект постановления Архангельского областного Собрания депутатов
№ пп8/157 «Об одобрении предложения о присвоении
наименования географическому объекту, расположенному на территории
Архангельской области»

Отдел лингвистической экспертизы правового управления, осуществив на основании пункта 2 статьи 11.5 регламента Архангельского областного Собрания депутатов, принятого постановлением Архангельского областного Собрания депутатов от 21 июня 2005 года № 182 «О регламенте Архангельского областного Собрания депутатов», редакционную экспертизу проекта постановления Архангельского областного Собрания депутатов № пп8/157 «Об одобрении предложения о присвоении наименования географическому объекту, расположенному на территории Архангельской области» (далее – проект постановления), пришел к выводу, что замечаний к проекту постановления нет.

Начальник отдела
лингвистической экспертизы

Н.Н. Мизгирёва

Мизгирёва Надежда Николаевна
(8182) 21-54-84

Архангельское областное
Собрание депутатов
« 13 » 11 2024
Вх № 01-02/15 до 19
11